

VELES Č. 1

Souřadnice:

50°49'31.854" severní šířky, 14°48'48.391" východní délky

50.8255150N, 14.8134419E

Místo nálezu: U východní paty Perunovy-Popovy skály před železnými schody

Poznámka:

Podobizna se nachází na osamoceném kameni – jde o hlavu s tváří a růžky*. Třebaže je hlavní tvář podobná člověku, uprostřed kamene (tvář ve tváři) lze rozpoznat podobu medvěda (jiným jemu připisovaným zvířetem je býk). Na obrázcích č. 2 a č. 3 jsou další obličejové tváře na témže kameni – snad se jedná o jeho nejčastěji pozorované podoby.



Obrázek č. 1/1



Obrázek č. 1/2



Obrázek č. 1/3



Obrázek č. 2

VELES Č. 2

SLUNEČNÍ ČÁRY Č. 2

TUR Č. 39

(býk coby podobizna převtěleného boha Velese)

ZOBRAZENÍ Č. 26

Souřadnice:

Skutečná poloha:

50°49'30.752" severní šířky, 14°48'49.072" východní délky

50.8252089N, 14.8136311E

Poloha podle mapy:

50°49'32.862" severní šířky, 14°48'48.906" východní délky

50.8257950N, 14.8135850E

Místo nálezů: vrcholek Posvátné hory, lesní cesta Stoličná, mezi Kamenným stolcem a Perunovou-Popovou skálou

Poznámka:

Jde o samostatně ležící kámen s hlavou, opatřenou obličejem s rohy a místy doplněnou o tváře další. Jedná se zřejmě o sochu s dvěma velkými podobiznami boha Velese – druhou z nich je býk. Na čele má tři či čtyři čáry; na těle lze rozeznat další tváře.



Obrázek č. 1/1



Obrázek č. 1/2

Socha „netopýřího“ Velese s rohy – jihovýchodní strana (snímek Jaroslav Němeček)



Obrázek č. 1/3

Socha „býčího“ Velese s rohy – východní strana



Obrázek č. 1/4

Socha Velese s rohy – východní strana (bližší záběr)



Obrázek č. 1/5

Socha Velese – severní strana



Obrázek č. 1/6

Socha Velese – severní strana



Obrázek č. 1/7

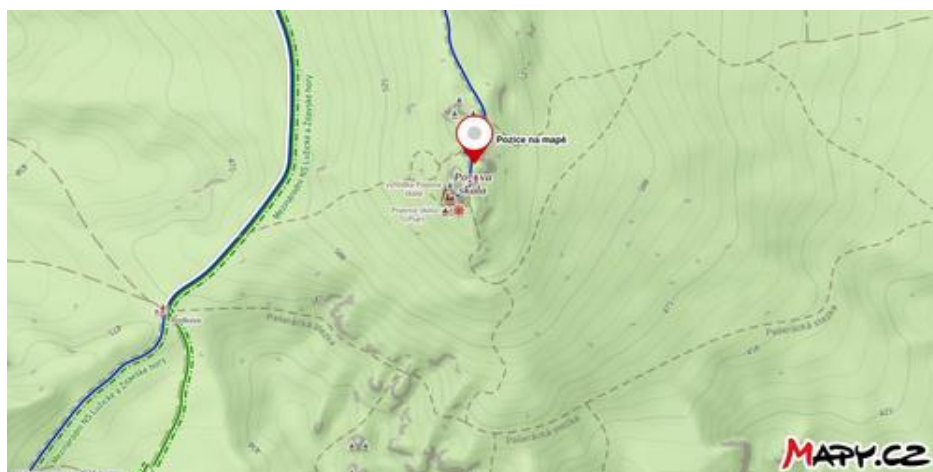
Socha Velese – západní strana

Tvář s bradou



Obrázek č. 2

Skutečná poloha



Obrázek č. 3

Poloha podle mapy

VELES Č. 3

PRASE Č. 1

Souřadnice:

50°49'54.314" severní šířky, 14°48'41.116" východní délky

50.8317539N, 14.8114211E

Místo nálezů: lesní cesta Vrcholová (pod Lipovým vrchem vpravo směrem k lesnímu rozcestí Široké sedlo), hora Sedlecký Špičák

Poznámka:


Kromě podoby prasete lze ve zvířeti vidět i hlodavce. Dobře patrná je tvář s velkýma očima, kde ucho vpravo může představovat roh s tím, že druhý vlevo je záměrně sochařem uražený a na lomové ploše je vyryta tvář (snad bůh Veles).

U našich pohanských předků bylo prase oblíbeným obětním zvířetem prosté dnešního hanlivého označení tělesně či duchovně nečisté osoby.



0

Obrázek č. 1/1



Obrázek č. 1/2



Obrázek č. 2

VELES Č. 4

50°49'54.448" severní šířky, 14°47'44.970" východní délky

50.8317911N, 14.7958250E

Místo nálezů: Řetěz, Německo

Poznámka:

Na soše lze rozpoznat rohy a značku prostého zkřížení na čele.



Obrázek č. 1

VELES Č. 5
(a obrýlená tvář)
MEDVĚD Č. 23
ZOBRAZENÍ Č. 27

Souřadnice:


50°49'35.198" severní šířky, 14°48'50.497" východní délky

50.8264439N, 14.8140269E

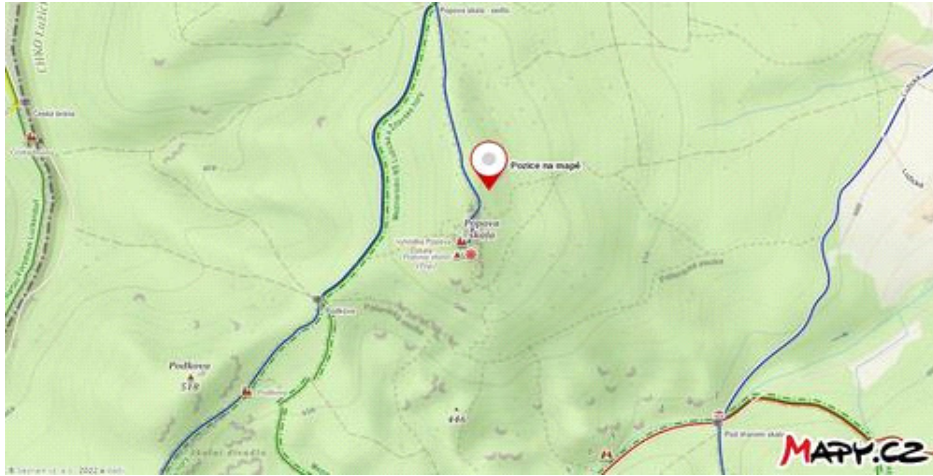
Místo nálezů: lesní cesta Hradební, Posvátná hora

Poznámka:

Patrně jde o medvědí podobiznu boha Velese s pasteveckou holí (vlevo). Pozoruhodná je tvář v pravém dolním obdélníku, která jakoby měla na očích brýle. Kromě ní lze na soše rozpoznat další obličej.



Obrázek č. 1



Obrázek č. 2

VELES Č. 6
PODOBIZNA Č. 239
SLON Č. 9

Souřadnice:

50°49'8.872" severní šířky, 14°49'25.997" východní délky

50.8191311N, 14.8238881E

Místo nálezů: Skaliska, hora Vraní skály

Poznámka:

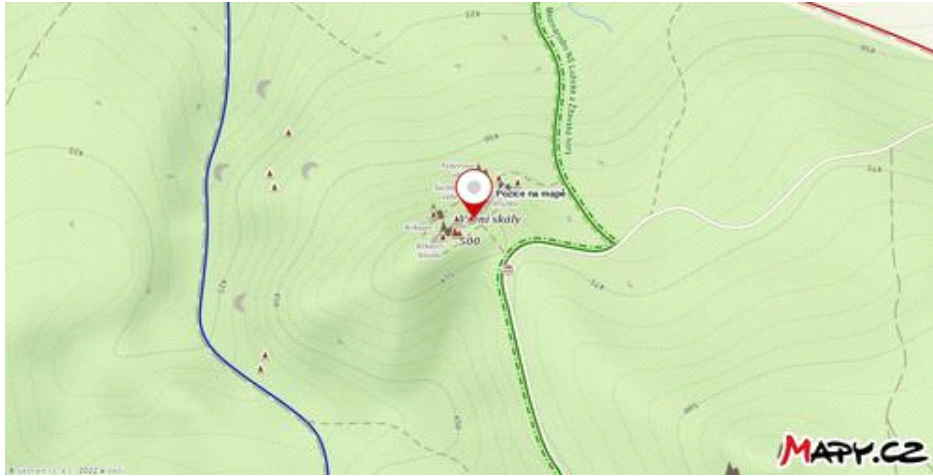
Na soše nejspíše boha Velese (socha v pozadí) lze rozeznat několik tváří s růžky na hlavě a odtokovým žlábkem mezi nimi. V popředí je zřejmě socha slona (rovněž s dalšími tvářemi) a vpravo tuleně č. 1 (viz také Podobizna č. 238).



Obrázek č. 1/1



Obrázek č. 1/2



Obrázek č. 2

VELES Č. 7
(postavička)
MEDVĚD Č. 49

Souřadnice:

50°49'58.904" severní šířky, 14°47'56.893" východní délky

50.8330289N, 14.7991369E

Místo nálezů: lesní cesta Zadní-Rücker Weg, Poutní hora-Straßberg, Německo

Poznámka:

Podobizna medvěda má čenich v popředí (skalní výstupek uprostřed). Další zpodobnění medvěda je na pravém okraji. Na kameni lze rozpoznat ještě několik tváří a na pravé straně postavičku, pokrčenou v kolenech a na hlavě snad s rohy (skákající bůh Veles).



Obrázek č. 1

VELES Č. 8
PODOBIZNA Č. 309

Souřadnice:

50°50'19.593" severní šířky, 14°48'27.828" východní délky

50.8365989N, 14.8046381E

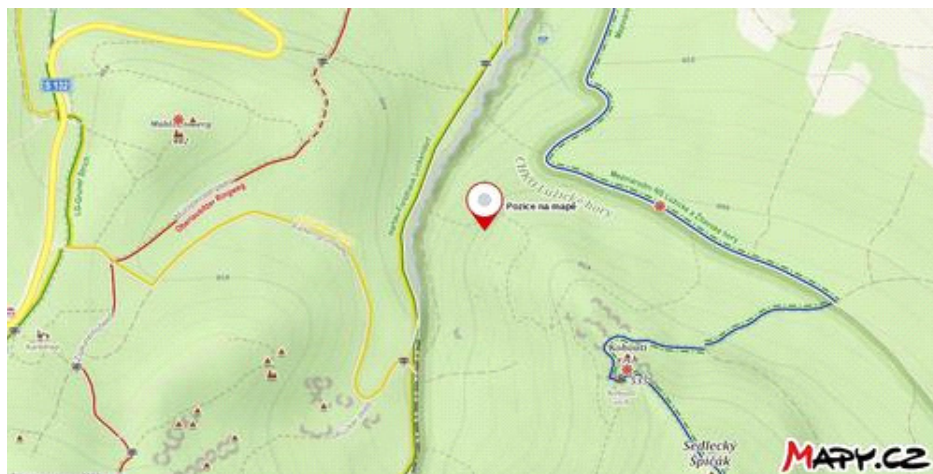
Místo nálezů: lesní cesta Severní, hora Sedlecký Špičák

Poznámka:

Největší tvář je v pravé části kamene s kulatými rohy na čele (snad další zpodobnění boha Velese).
Shora k ní směřuje jeden z odtokových žlábků.



Obrázek č. 1



Obrázek č. 2

VELES Č. 9
PODOBIZNA Č. 424

Souřadnice:

50°49'27.750" severní šířky, 14°48'35.327" východní délky

50.8243750N, 14.8098131E

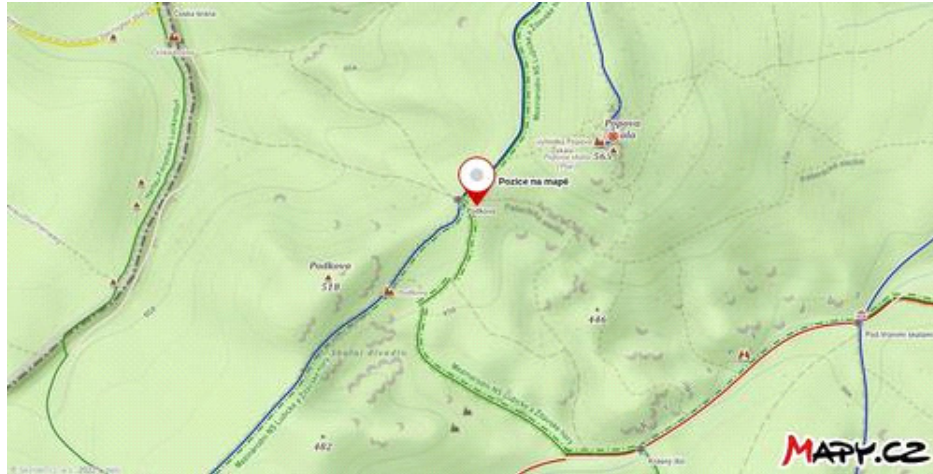
Místo nálezů: lesní cesta Pašerácká, lesní rozcestí U Podkovy, Posvátná hora

Poznámka:

Na kameni je kromě hlavní několik dalších tváří. Kámen jako celek připomíná boha Velese (nahore s růžky).



Obrázek č. 1



Obrázek č. 2

VELES Č. 10
RYTINA Č. 93
PROSTÉ ZKŘÍŽENÍ Č. 145

Souřadnice:

50°50'0.089" severní šířky, 14°48'51.300" východní délky

50.8333581N, 14.8142500E

Místo nálezů: lesní cesta Podhorní, hora Sedlecký Špičák

Poznámka:

Hlavní tvář představuje snad boha Velese nahoře s patrnými růžky a dole s knírem. Rozpoznat lze ještě další tváře a také značky prostého zkřížení.



Obrázek č. 1

VELES Č. 11
RYTINA Č. 109
PROSTÉ ZKŘÍŽENÍ Č. 146

Souřadnice:

50°49'32.376" severní šířky, 14°48'51.084" východní délky

50.8256600N, 14.8141900E

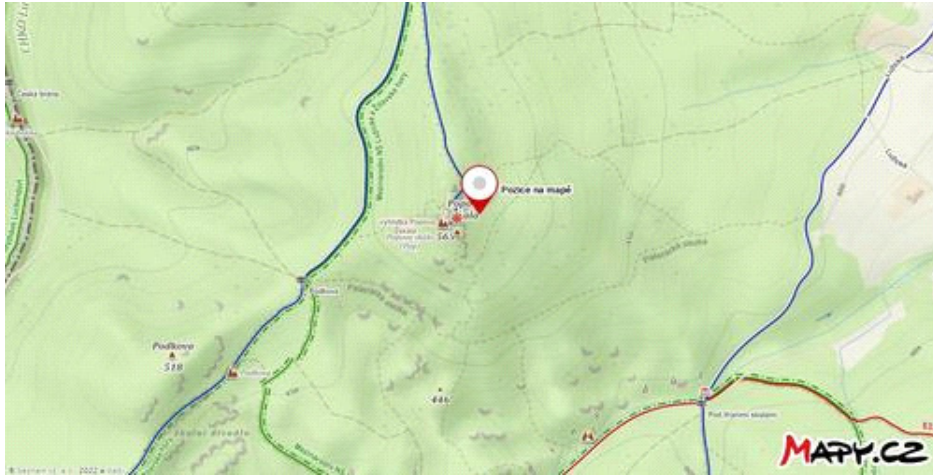
Místo nálezů: lesní cesta Hradební, Posvátná hora

Poznámka:

Bůh Veles č. 11 má tmavý obličej podobně jako bůh Veles č. 10. S tmavou barvou kůže byl později (patrně dle tohoto vzoru) znázorňován i pozdější čert, jemuž byl Veles předobrazem.



Obrázek č. 1



Obrázek č. 2

VELES Č. 12

RYTINA Č. 136

Souřadnice:

50°50'12.088" severní šířky, 14°48'13.446" východní délky

50.8366911N, 14.8037350E

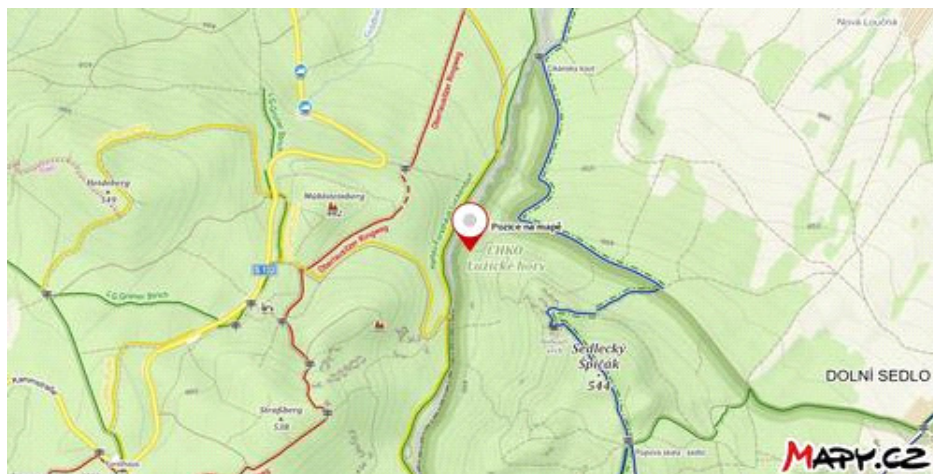
Místo nálezů: lesní cesta Hrabanková, Dlouhý žleb, hora Sedlecký Špičák

Poznámka:

Na kameni lze rozpoznat několik tváří včetně podobizny boha Velese s růžky (na svislé straně kamene v popředí vlevo nahoře) a také značky prostého zkřížení.



Obrázek č. 1



Obrázek č. 2

VELES Č. 13

RYTINA Č. 172

Souřadnice:

50°49'22.584" severní šířky, 14°48'43.502" východní délky

50.8229400N, 14.8120839E

Místo nálezů: lesní cesta Jeskynní, Posvátná hora

Poznámka:

Hlavní tvář s naznačenými rohy připomíná boha Velese.



Obrázek č. 1



Obrázek č. 2

VELES Č. 14
RYTINA Č. 360

Souřadnice:

50°50'0.496" severní šířky, 14°47'48.836" východní délky

50.8334711N, 14.7968989E

Místo nálezů: lesní cesta Ovál, Poutní hora-Straßberg, Německo

Poznámka:

Na kameni lze rozpoznat kromě velkotváře několik tváří dalších. S ohledem na výstupky na temeni by mohlo jít o ztvárnění boha Velese.



Obrázek č. 1



Obrázek č. 2

VELES Č. 15
PTÁK Č. 40
PROSTÉ ZKŘÍŽENÍ Č. 205

Souřadnice:

50°49'45.451" severní šířky, 14°49'13.202" východní délky

50.8292919N, 14.8203339E

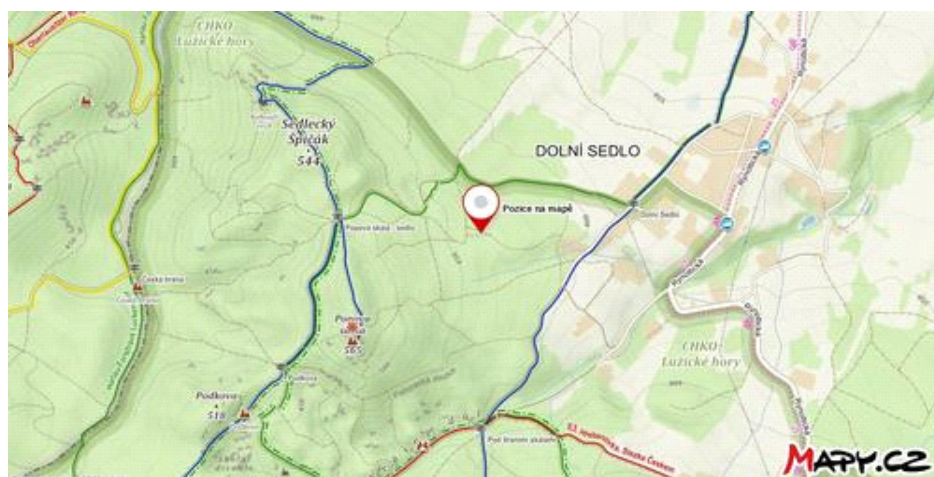
Místo nálezů: lesní cesta Potoční, Posvátná hora

Poznámka:

Ptačí podobizna je na kameni uprostřed nahoře. Kolem ní lze rozpoznat ještě další tváře a také značky prostého zkřížení. Kámen jako celek snad představuje i sochu (s hlavou vpravo). Na pravém okraji je rohatá hlava, snad podobizna boha Velese.



Obrázek č. 1



Obrázek č. 2